




Hovedvandoplande

 Afgrænsning af vanddistrikter med hensyn til økologisk tilstand og økologisk potentiale. Omfatter tillige områder, der er påvirket af spildevandsudledning fra land, selv om områderne ligger uden for den viste grænse.

 Afgrænsning af vanddistrikter med hensyn til kemisk tilstand

 miljøcentergrænse

Vanddistrikt Jylland og Fyn


-  1.1 Nordlige Kattegat, Skagerrak
-  1.2 Limfjorden
-  1.3 Mariager Fjord
-  1.4 Nissum Fjord
-  1.5 Randers Fjord
-  1.6 Djursland
-  1.7 Århus Bugt

-  1.8 Ringkøbing Fjord
-  1.9 Horsens Fjord
-  1.10 Vadehavet
-  1.11 Lillebælt/Jylland
-  1.12 Lillebælt/Fyn
-  1.13 Odense Fjord
-  1.14 Storebælt
-  1.15 Det Sydfynske Øhav

Vanddistrikt Sjælland

-  2.1 Kalundborg
-  2.2 Isefjord og Roskilde Fjord
-  2.3 Øresund
-  2.4 Køge Bugt
-  2.5 Smålandsfarvandet
-  2.6 Østersøen

Vanddistrikt Bornholm

-  3.1 Bornholm

Internationalt vanddistrikt

-  4.1 Vidå-Kruså